

JELMAGYARÁZAT

	település közigazgatási határa
	meglévő belterületi határvonal
	5 éven belül tervezett belterületi határvonal
	tervezett belterületi határvonal
	szabályozási vonal
	meglévő, megmaradó közterületi határvonal
	építési övezet, övezet határa
	meglévő építési övezet, övezet határa
	irányadó telekhatár
	építési hely határa
	építési hely hátsó határvonala
	megszüntető jel
	közútterület
	főgyalogút
	kerékpárút
	vasúti tengely

Védelmek és korlátozások

	védőterület határa
	egyedi határozattal kijelölt műemléki környezet határa
	szemrevételezés alapján történt kiegészítés
	műemlék
	műemlék telke
	nyilvántartott régészeti lelőhely határa
	védett régészeti lelőhely határa
	közlekedési terület számára kijelölt hosszútávú területbiztosítás
	telek be nem építhető sávja
	felszíni víz, vízfolyás védőterülete
	19/2012(VII.12) önk rendelettel szabályozott terület
	közüterületrendezési tanulmányterv kötelezettségével érintett terület
	vasúti látóháromszög területe
	parkolóterület
	helyi természetvédelmi terület határa
	NATURA 2000 élőhelyvédelmi terület határa
	természeti területek határa
	védendő tájszerkezet határa
	országosan védett terület határa
	zöldfelületként kialakítandó közterület
	védőfásítás

	országos ökológiai hálózat magterülete
	országos ökológiai hálózat ökológiai folyosó
	alábányászott terület, bányatelek határa
	alábányászottság miatt egyenetlen süllyedéssel veszélyeztetett terület határa

Infrastruktúra

	220 kV-os légvezeték és védősávja
	120kV-os légvezeték és védősávja
	35 kV-os légvezeték
	20kV-os légvezeték
	kiváltandó 20 kV-os légvezeték
	kiváltandó 35 kV-os légvezeték

TÁJÉKOZTATÓ ELEMEEK

	1 módosítással érintett területek
	6 törölt módosítással érintett terület
	7 (T1) településszerkezeti terv módosítással is érintett terület
	8 (T2) törölt településszerkezeti terv módosítással is érintett terület
	települési belterület
	fejlesztési területek
	tartalék terület
	barnamezős terület
	belterületbe vonás felételeinek vizsgálata

SZABÁLYOZÁSI TERV MÓDOSÍTÁS JAVASLAT

	szabályozási vonal
	építési övezet, övezet határa
	javasolt megszüntető jel
	irányadó telekhatár
	építési hely
	magánút



.../2016.(...) sz. önk. rendelet 1. sz. melléklete

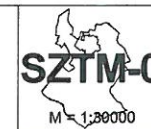
Az alaptérkép a Földhivatal által hitelesített, záradékolt térképkivonat alapján, az állami alapadatok felhasználásával készült. A szabályozási terv csak a hatályos Helyi Építési Szabályzattal együtt érvényes. A Településrendezési terv a Pro Arch Építész Stúdió szellemi terméke. A terv szerzői jogvédelem alatt áll.

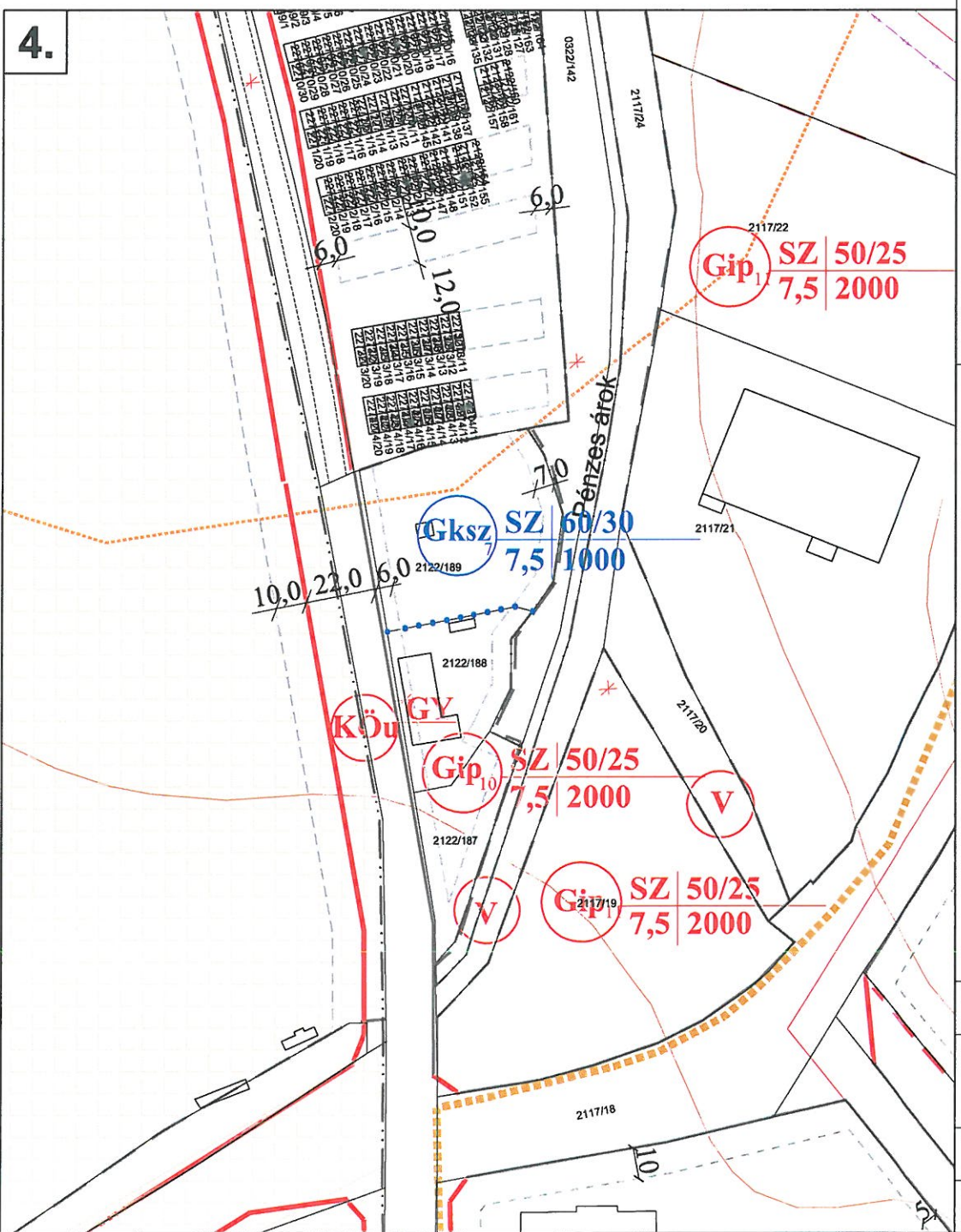
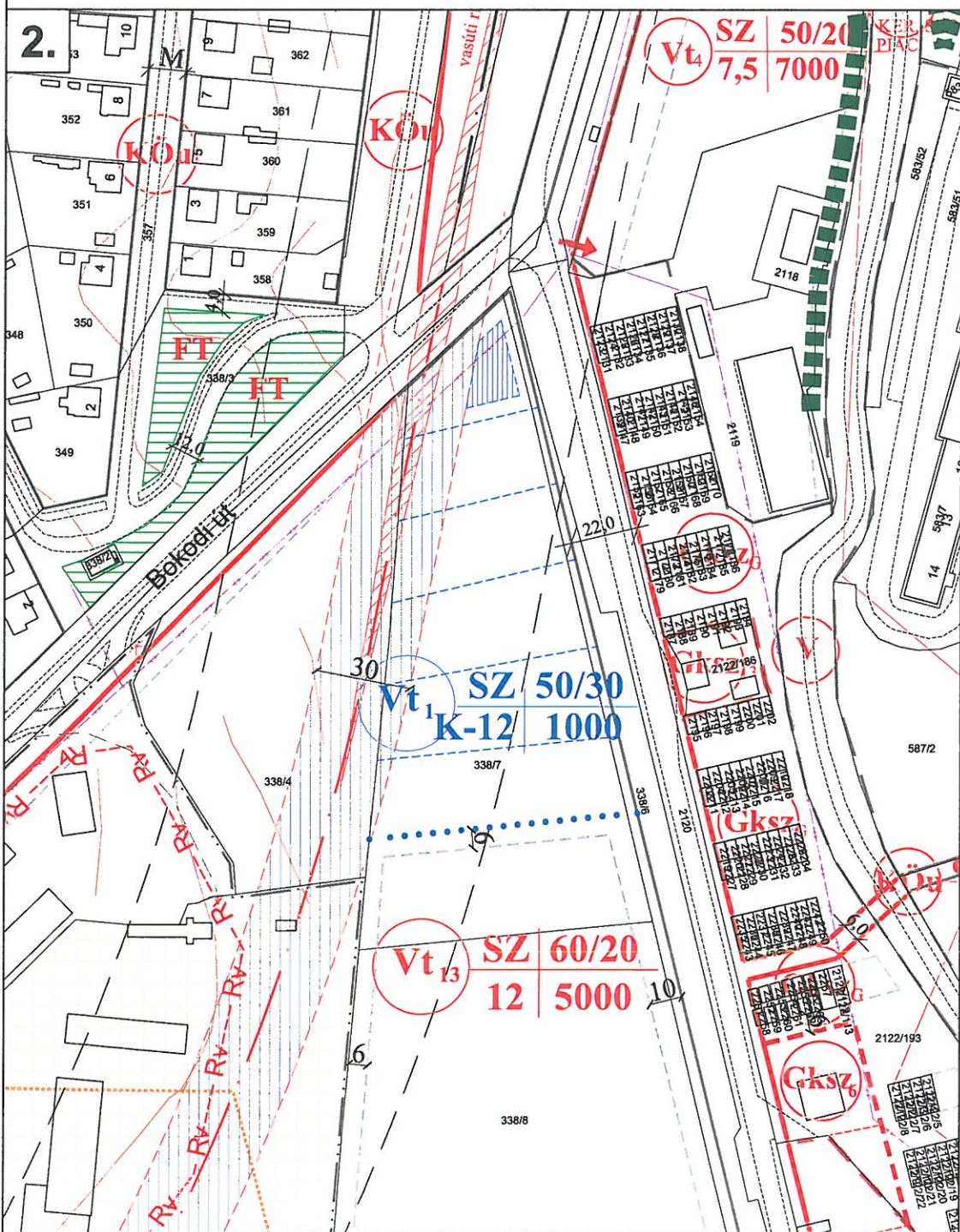
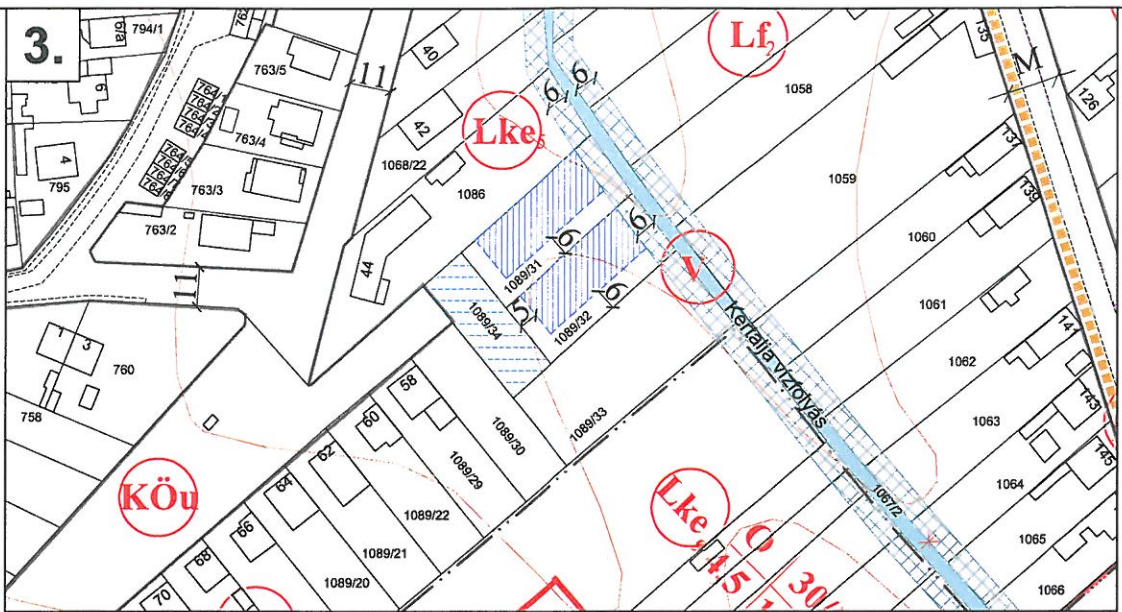
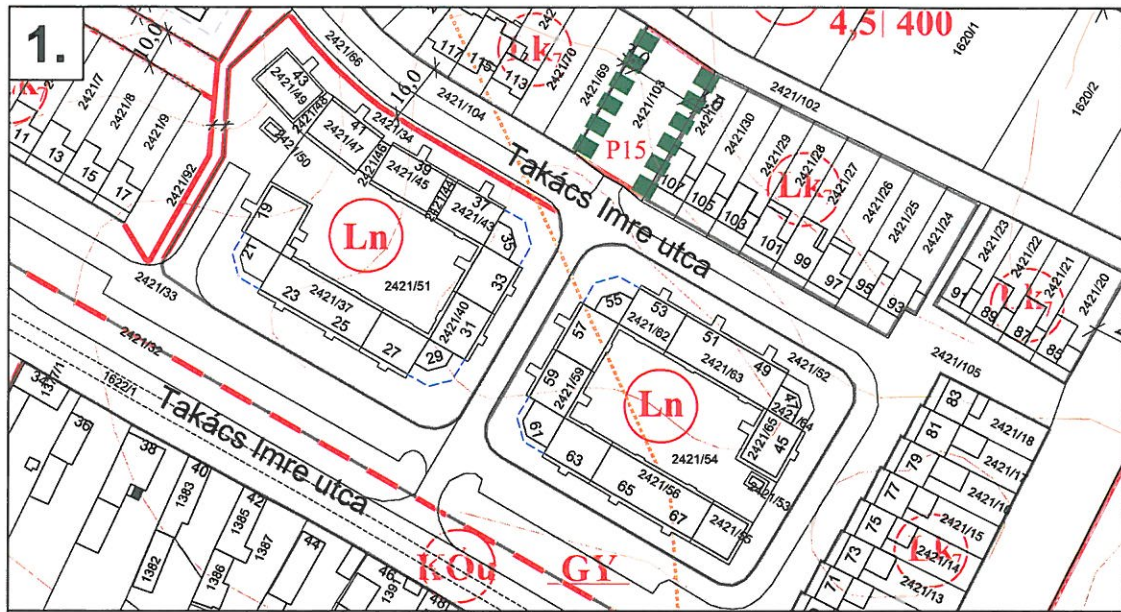
Megbízó: **Oroszlány Város Önkormányzata**
2840 Oroszlány, Rákóczi F. út 78.

Tervező: **Pro Arch. Építész Stúdió** 1085 Budapest, József krt 36.
R.Takács Eszter vez. településtervező TT01-2883/01
Szatmári Szidónia, okl. településmérnök



OROSZLÁNY Településrendezési terv
Szabályozási terv módosítás - Áttekintő

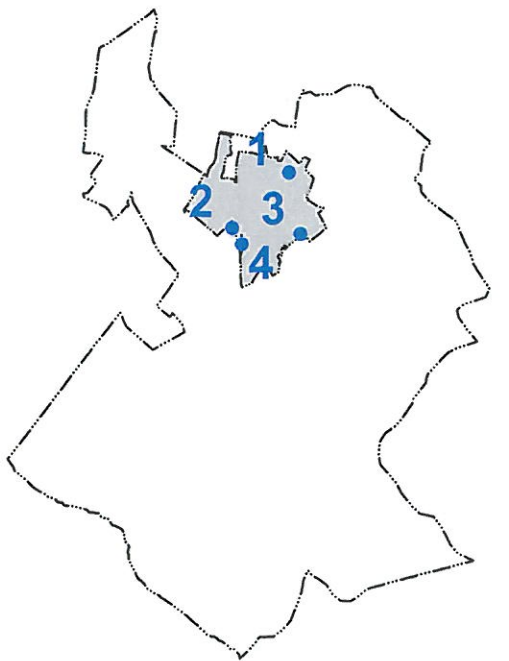




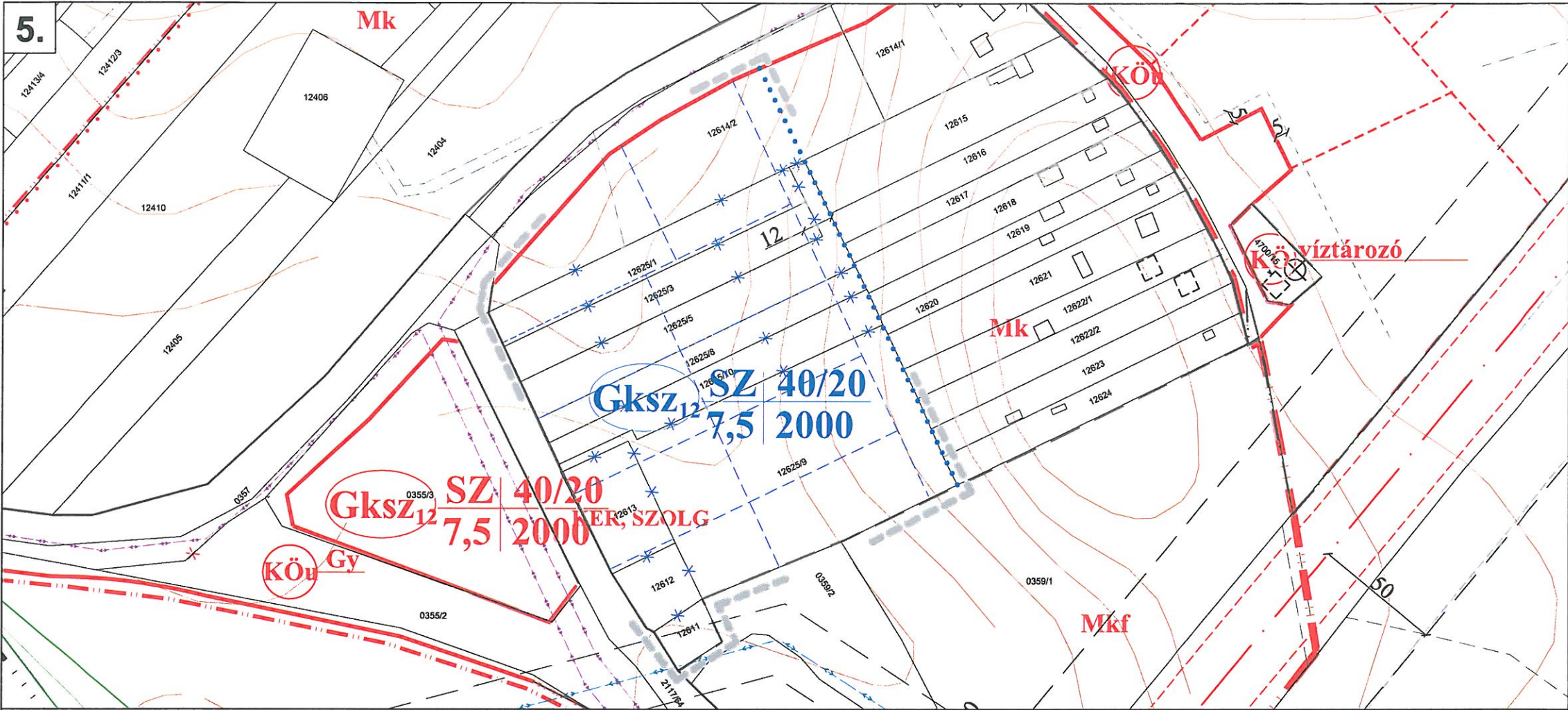
OROSZLÁNY
Településrendezési terv módosítás
Szabályozási terv módosítás - Belterület



.../2016.(...) sz. önk. rendelet 1. sz. melléklete



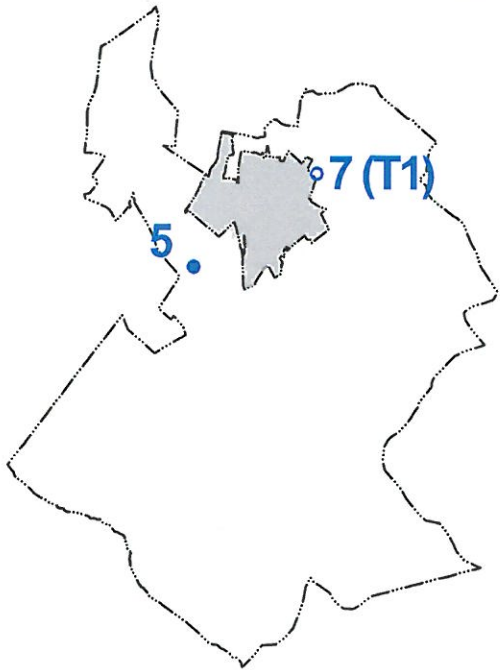
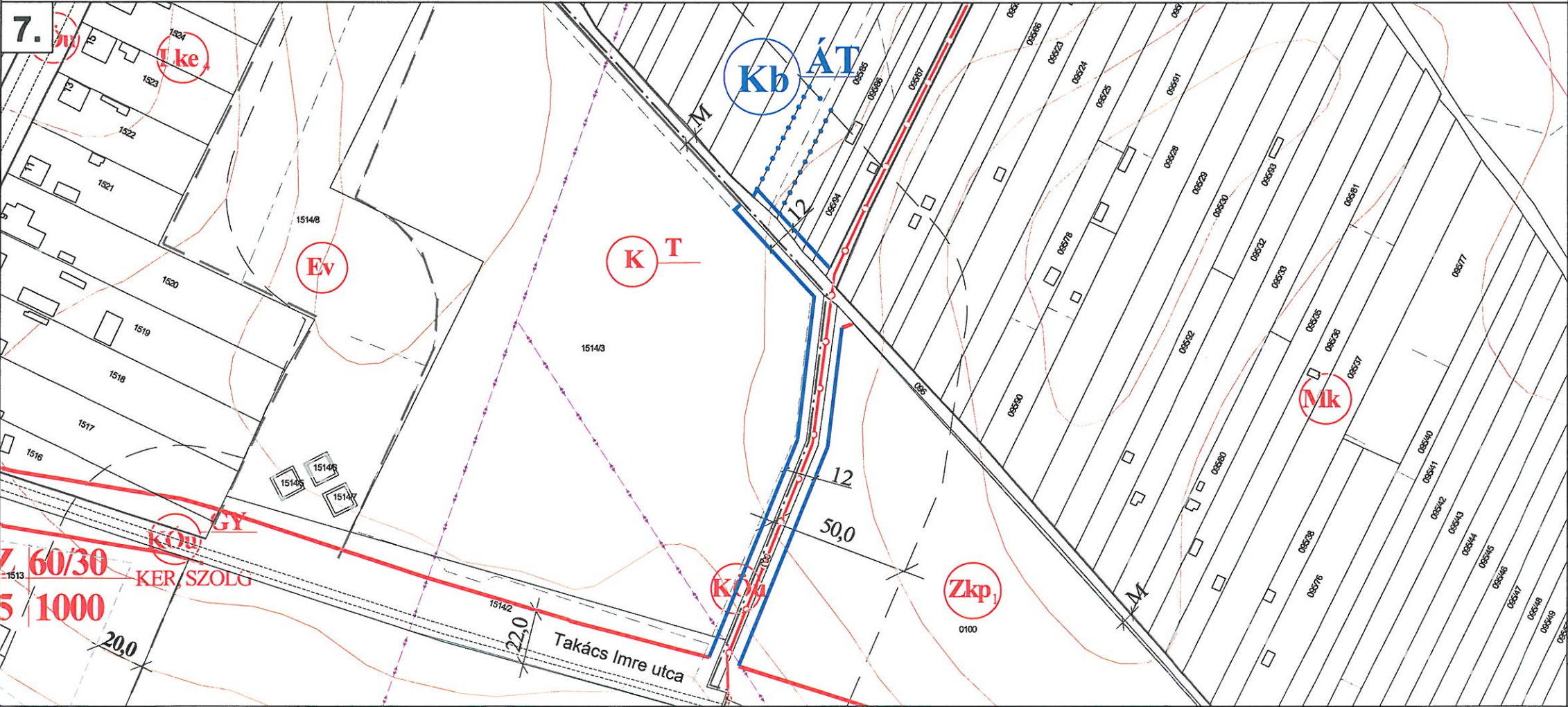
Megbízó: Oroszlány Város Önkormányzata 2840 Oroszlány, Rákóczi Ferenc út 78.	SZTM-1
Oroszlány Településrendezési terv Szabályozási terv módosítás - Belterület	
Tervező: PRO ARCH. Építész Stúdió 1085 Budapest, József krt. 36. tel: 06-1-303-10-75	PRO ARCH ÉPÍTÉSZ STÚDIÓ KFT.
Felelős tervező: R.Takács Eszter TT/1 E-01-2883/01	Munkatársak: Szalmári Szidónia okl. településmémók 2015-2016 M = 1:2000



OROSZLÁNY
Településrendezési terv módosítás
Szabályozási terv módosítás - Külterület



.../2016.(...) sz. önk. rendelet 1. sz. melléklete



Megbízó: Oroszlány Város Önkormányzata 2840 Oroszlány, Rákóczi Ferenc út 78.	SZTM-2
Oroszlány Településrendezési terv Szabályozási terv módosítás - Külterület	
Tervező: PRO ARCH. Építész Stúdió 1085 Budapest, József krt. 36. tel: 06-1-303-10-75	
Felelős tervező: R. Takács Eszter TT/1 É-01-2883/01	Munkatársak: Szatmári Szidónia okl. településmérnök
2015-2016 M = 1:2000	